

AUSTRÁLIE

Milí studenti,

do rukou se Vám dostává brožura, která Vám pomůže lépe pochopit a upevnit učivo **Austrálie**. Brožura je členěna na několik částí. V úvodu naleznete základní informace o australském kontinentu. Poté následuje pracovní list o zajímavostech Austrálie. Hlavní částí brožury jsou ovšem slepé mapy, do kterých budete vyznačovat jednotlivé geografické pojmy. Pojmy jsou členěny na povinné (pro všechny) a dobrovolné (pro zájemce).

Mgr. Jan Kletečka



ZÁKLADNÍ INFORMACE

Austrálie je zároveň státem, ostrovem a světadílem. Leží v Oceánii mezi Indickým a Tichým oceánem. Rozloha Austrálie je 7 686 850 km², což jí řadí na šesté místo největších zemí světa. Celková délka pobřeží Austrálie je 35 876 km a dalších 23 859 km představuje délka pobřeží australských ostrovů.


Západní polovina Austrálie je tvořena **Západní vysočinou** s pásmem hor táhnoucích se téměř od západního pobřeží a přecházejících do nížin v blízkosti středu kontinentu. Kromě MacDonnellova a Musgraveho pohoří je Západní vysočina plochá.

Velké předělové pohoří se táhne poblíž východního pobřeží Austrálie, a odděluje tak poměrně úzké příbřežní pásmo země od zbytku kontinentu. Lesy mírného pásma, které se zde rozkládají, poskytují příjemné prostředí, jsou zde vysoké srážky, hojná a rozmanitá flora a fauna a nejhustší zalidnění. Mezi Velkým předělovým pohořím a Západní vysočinou se rozkládá Centrální nížina. Její součástí je Velká artéská pánev a největší australský říční systém, což je povodí řek Murray a Darling. Podél východního pobřeží Austrálie se táhne nejrozsáhlejší korálový útes světa Velký bariérový útes. Pod jihovýchodním cípem Austrálie leží ostrov **Tasmánie**.



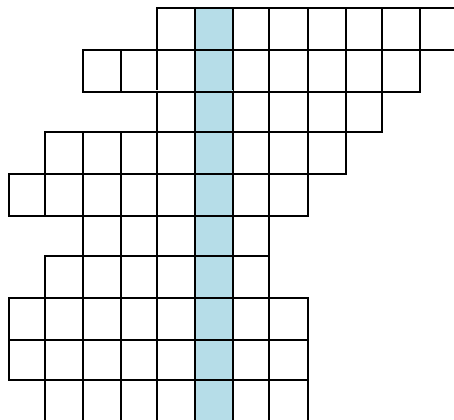
PRACOVNÍ LIST

1) Vybarvi vlajku Austrálie:



2) Vylušťete následující australskou křížovku:

- 1) Hlavní město Austrálie:
- 2) Australské velkoměsto na jihu:
- 3) Hlavní město Tasmánie:
- 4) Austrálií prochází obratník:
- 5) Město poblíž ústí řeky Murray:
- 6) Zdivočelý pes domácí:
- 7) Město na severu Austrálie:
- 8) Ostrov na jihu Austrálie:
- 9) V Austrálii se hovoří převážně:
- 10) Přítok řeky Murray.



3) Poznej australskou stavbu, australskou přírodní památku a australské zvíře:



SEZNAM POJMŮ

MYSY:

- 🌿 Mys York
- 🌿 Příkrý mys
- 🌿 Byronův mys
- 🌿 Jihovýchodní mys

OSTROVY:

- 🌿 Tasmánie

POLOOSTROVY:

- 🌿 Arnhemská země
- 🌿 Yorský poloostrov

POHOŘÍ:

- 🌿 Australské Alpy
- 🌿 Mount Kosciuszko
- 🌿 Musgraveovo pohoří
- 🌿 Kimberleyská plošina
- 🌿 MacDonnellovo pohoří
- 🌿 Velké předělové pohoří

NÍŽINY:

- 🌿 Nullarborská rovina
- 🌿 Velká artéská pánev

POUŠTĚ:

- 🌿 Gibsonova poušť
- 🌿 Velká písečná poušť
- 🌿 Velká Viktoriina poušť

ÚŽINY:

- 🌿 Bassův průliv
- 🌿 Žraločí zátoka

MOŘE:

- 🌿 Timorské moře
- 🌿 Arafurské moře
- 🌿 Korálové moře
- 🌿 Tasmanovo moře

ZÁLIVY:

- 🌿 Carpentarský záliv
- 🌿 Velký australský záliv

ŘEKY:

- 🌿 Murray
- 🌿 Darling

JEZERA:

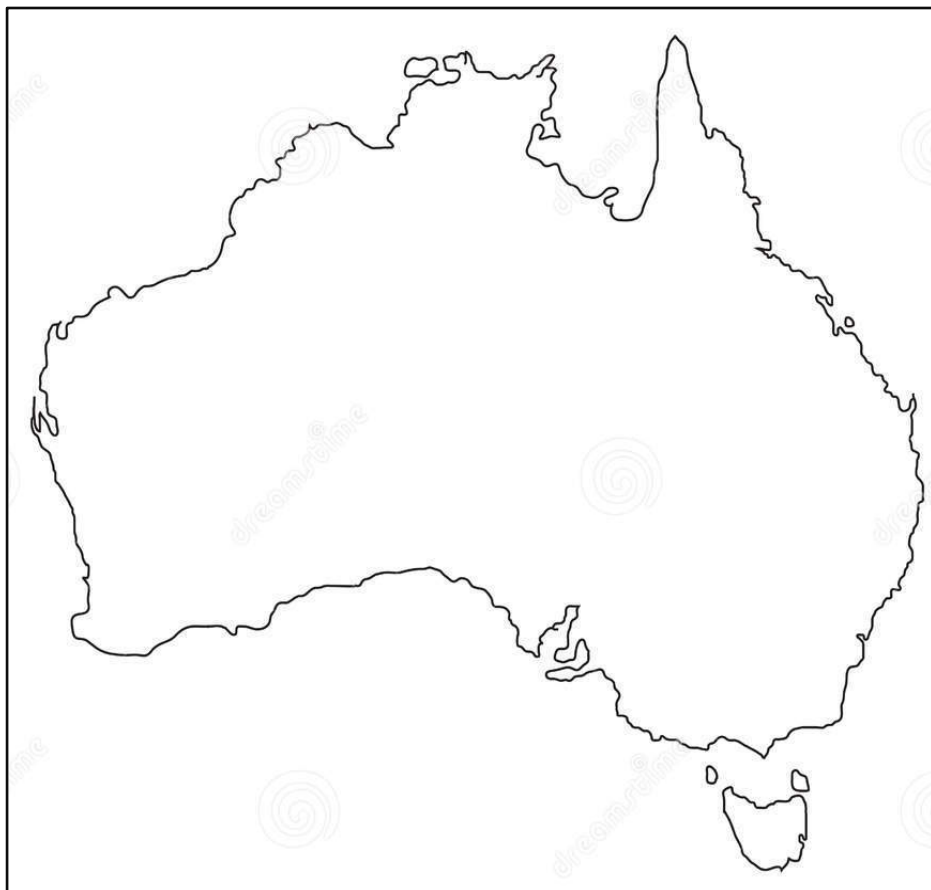
- 🌿 Eyreovo jezero
- 🌿 Torrensovo jezero

ÚTESY:

- 🌿 Velký bariérový útes









SLEPÁ MAPA

OBEČNĚ ZEMĚPISNÁ MAPA:



SEZNAM POJMŮ

MĚSTA:

-  Sydney
-  Canberra
-  Melbourne
-  Brisbane
-  Perth
-  Hobart
-  Darwin
-  Adelaide

STÁTY:

-  Victoria
-  Tasmánie
-  Queensland
-  Jižní Austrálie
-  Nový Jižní Wales
-  Západní Austrálie

TERITORIA:

-  Severní teritorium
-  Teritorium hlavního města Austrálie

SLEPÁ MAPA


POLITICKÁ MAPA:



ZAJÍMAVOSTI

Australská „NEJ“:

- 🦘 **Nejvyšší hora:** Mount Kosciuszko = 2 228 m. n. m. (**Australské Alpy**)
- 🦘 **Nejdelší řeka:** Murray = 2 570 km
- 🦘 **Největší ostrov:** Tasmánie = 90 758 km²
- 🦘 **Největší jezero:** Eyerovo jezero = 9 500 km²
- 🦘 **Nejnižší bod:** Dno Eyerova jezera = -15 m. n. m.
- 🦘 **Největší poušť:** Velká Viktoriina poušť = 348 750 km²
- 🦘 **Největší poloostrov:** Yorský poloostrov = 137 000 km²
- 🦘 **Největší město:** Sydney = 4 504 469 obyvatel (**k roku 2016**)



Jméno: