

# AFRIKA

## Milí studenti,

do rukou se Vám dostává brožura, která Vám pomůže lépe pochopit a upevnit učivo **Afriky**. Brožura je členěna na několik částí. V úvodu naleznete základní informace o africkém kontinentu. Poté následuje pracovní list o zajímavostech Afriky. Hlavní částí brožury jsou ovšem slepé mapy, do kterých budete vyznačovat jednotlivé geografické pojmy. Pojmy jsou členěny na povinné (pro všechny) a dobrovolné (pro zájemce).

Mgr. Jan Kletečka

---



## ZÁKLADNÍ INFORMACE

Afrika je po Asii **druhým největším světadílem naší planety** s celkovou rozlohou přes 30 milionů km<sup>2</sup>, což představuje 20,3 % celkového povrchu souše na Zemi.

Jako jediný světadíl zasahuje na severní, jižní, západní i východní polokouli. Afrika má velmi málo ostrovů (největší je **Madagaskar**) a málo poloostrovů (největší je Somálský poloostrov). Africké břehy omývá Atlantský oceán na západě a Indický oceán na východě. Afrika těsně přiléhá k Asii a Evropě. Na západě je od Evropy oddělena jen 14 km širokým **Gibaltarským průlivem** a Středozemním mořem. Od Asie je Afrika oddělena uměle vybudovaným **Suezským průplavem** a Rudým mořem. Velkou část Afriky tvoří pouště (největší je Sahara), polopouště a savany. V centrální Africe se potom nachází tropické deštné lesy.

V Africe leží celkem **55 států**, ve kterých žije dohromady více než miliarda obyvatel, což je 15 % světové populace. Vzhledem ke složení obyvatelstva (převažují černoši) se Africe často přezdívá Černý kontinent. Podle moderních poznatků je Afrika pravděpodobně kolébkou, odkud vzešel člověk a odkud se rozšířil do celého světa.




# PRACOVNÍ LIST

1) Napište, kterým africkým státům patří následující vlajky:



2) Vyluštěte následující africkou křížovku:

- 1) Poušť na jihozápadě Afriky
- 2) Viktoriiny vodopády leží na řece
- 3) Nejslanější moře světa
- 4) Druhé nejhlubší jezero světa je
- 5) Nejvodnatější řeka Afriky
- 6) Největší poušť světa
- 7) Nejjižnější mys Afriky
- 8) Viktoriino jezero jiným slovem
- 9) Nejvyšší hora Afriky
- 10) Průliv mezi Evropou a Afrikou



3) Poznej africkou památku:



# SEZNAM POJMŮ

## MYSY:

- ✿ Bílý mys
- ✿ Mys Hafun
- ✿ Zelený mys
- ✿ Střelkový mys

## OSTROVY:

- ✿ Zanzibar
- ✿ Madagaskar

## POLOOSTROVY:

- ✿ Somálský pol.

## PÁNVE:

- ✿ Čadská pánev
- ✿ Konžská pánev

## PROLÁKLINY:

- ✿ Assalská proláklina

## POHOŘÍ:

- ✿ Atlas
- ✿ Dračí hory
- ✿ Etiopská vysočina

## HORY:

- ✿ Ras Dašen
- ✿ Kilimandžáro

## POUŠTĚ:

- ✿ Namib
- ✿ Sahara
- ✿ Kalahari

## MOŘE:

- ✿ Rudé moře
- ✿ Středozemní moře

## ÚŽINY:

- ✿ Suezský průplav
- ✿ Gibraltarský průliv
- ✿ Mosambický průliv

## ZÁLIVY:

- ✿ Adenský záliv
- ✿ Guinejský záliv

## ŘEKY:

- ✿ Nil
- ✿ Niger
- ✿ Kongo
- ✿ Bílý Nil
- ✿ Zambezi
- ✿ Modrý Nil

## JEZERA:

- ✿ Malawi
- ✿ Tanganika
- ✿ Čadské jezero
- ✿ Viktoriino jezero

## PŘEHRADY:

- ✿ Asuánská přehrada

## VODOPÁDY:

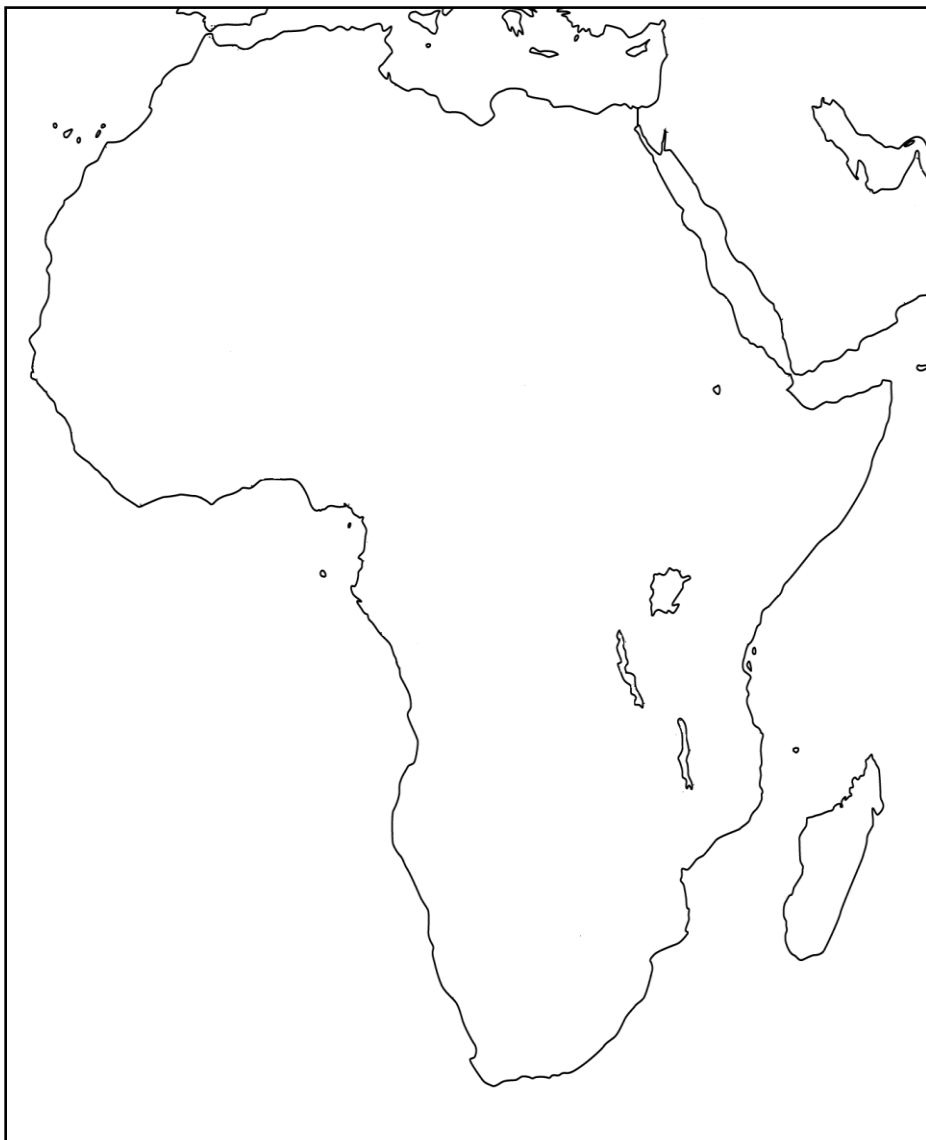
- ✿ Viktoriiny vodopády

## DOBROVOLNÉ:

- ✿ Mys Dobré naděje
- ✿ Černá Volta
- ✿ Bílá Volta
- ✿ Volta
- ✿ Malá Syrta
- ✿ Velká Syrta
- ✿ Pemba
- ✿ Tibesti
- ✿ Hoggar
- ✿ Komory
- ✿ Réunion
- ✿ Seychely
- ✿ Mauricius
- ✿ Serengeti
- ✿ Orange
- ✿ Ngorongoro
- ✿ Svatý Tomáš
- ✿ Arabská poušť
- ✿ Libyjská poušť
- ✿ Bab al-Mandab
- ✿ Núbijská poušť
- ✿ Rudolfovo jezero
- ✿ Kanárské ostrovy
- ✿ Kattarská proláklina

# SLEPÁ MAPA

## OBEČNĚ ZEMĚPISNÁ MAPA:



# SEZNAM POJMŮ

## MĚSTA:

- 🌳 Alžír
- 🌳 Tunis
- 🌳 Rabat
- 🌳 Abuja
- 🌳 Dakar
- 🌳 Káhira
- 🌳 Nairobi
- 🌳 Pretoria
- 🌳 Dodoma
- 🌳 Chartúm
- 🌳 Tarábulus
- 🌳 Antananarivo
- 🌳 Kapské Město
- 🌳 Johannesburg

## STÁTY:

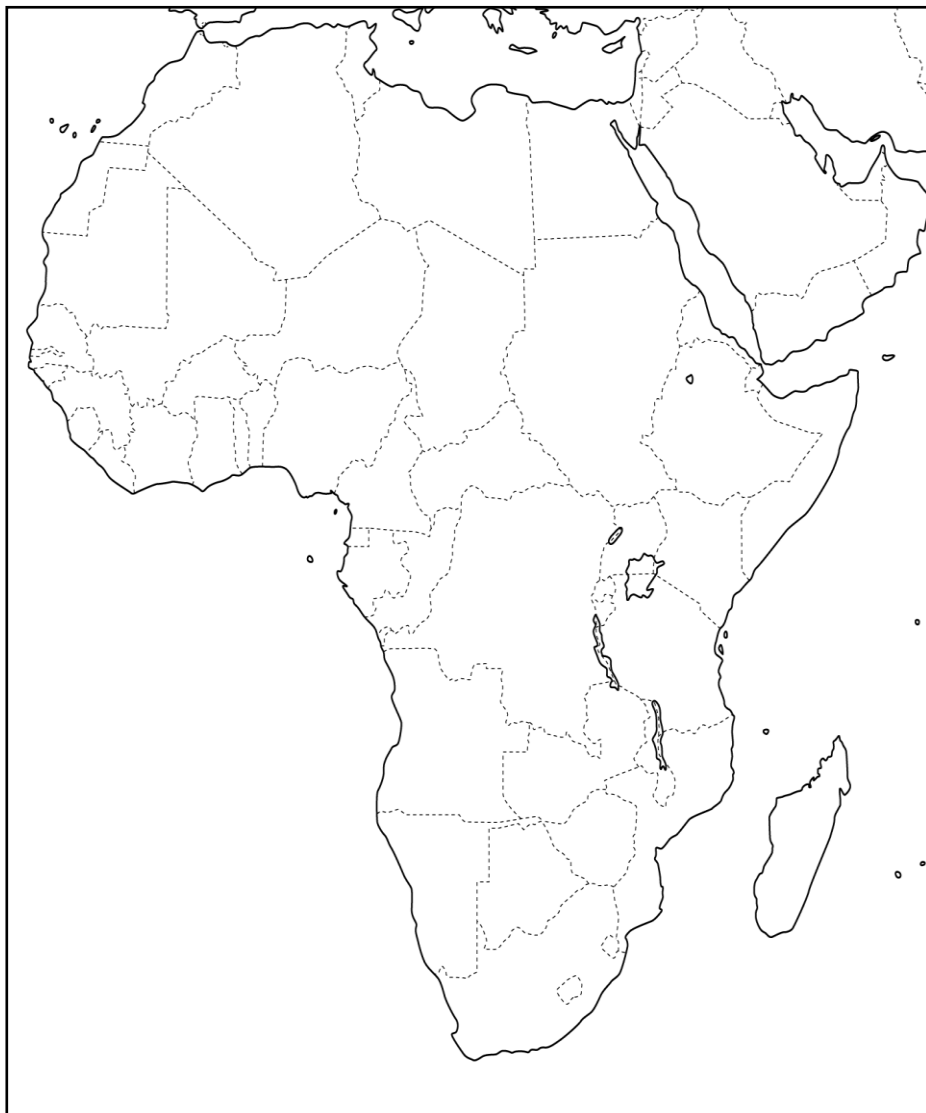
- 🌳 Alžírsko
- 🌳 Tunisko
- 🌳 Maroko
- 🌳 Egypt
- 🌳 Libye
- 🌳 Čad
- 🌳 Mali
- 🌳 Niger
- 🌳 Súdán
- 🌳 Nigérie
- 🌳 Senegal
- 🌳 Ghana
- 🌳 Libérie
- 🌳 Eritrea
- 🌳 Etiopie
- 🌳 Keňa
- 🌳 Angola
- 🌳 Zambie
- 🌳 Namibie
- 🌳 Kamerun
- 🌳 Tanzanie
- 🌳 Somálsko
- 🌳 Zimbabwe
- 🌳 Mauritánie
- 🌳 Madagaskar
- 🌳 Západní Sahara
- 🌳 Dem. Rep. Kongo
- 🌳 Republika Jižní Afrika

## DOBROVOLNÉ:

- 🌳 Botswana
- 🌳 Uganda
- 🌳 Gabon
- 🌳 Lagos
- 🌳 Harare
- 🌳 Durban
- 🌳 Lusaka
- 🌳 Luanda
- 🌳 Bamako
- 🌳 Conakry
- 🌳 Kinshasa
- 🌳 Mogadišo
- 🌳 Alexandrie
- 🌳 Brazzaville
- 🌳 Casablanca
- 🌳 Addis Abeba
- 🌳 Port Elizabeth
- 🌳 Dar es Salaam

# SLEPÁ MAPA

## POLITICKÁ MAPA:



## ZAJÍMAVOSTI

### Africká „NEJ“:

- 🐘 **Nejvyšší hora:** Kilimandžáro (**Uhuru**) = 5 895 m. n. m. (**Tanzanie**)
- 🐘 **Nejdelší řeka:** Nil = 6 671 Km
- 🐘 **Největší stát:** Alžírsko = 2 381 741 km<sup>2</sup>
- 🐘 **Největší ostrov:** Madagaskar = 587 041 km<sup>2</sup>
- 🐘 **Nejnižší bod:** Assalská prolákлина = -173 m. n. m.
- 🐘 **Největší jezero:** Viktoriino jezero (**Ukerewe**) = 68 800 km<sup>2</sup>
- 🐘 **Největší poloostrov:** Somálský poloostrov = 2 000 000 km<sup>2</sup>
- 🐘 **Nejlidnatější stát:** Nigérie = 186 053 386 (**k roku 2016**)
- 🐘 **Největší město:** Káhira = 18 290 000 s aglomerací (**k roku 2011**)



**Jméno:** .....