

AMERIKA

Milí studenti,

do rukou se Vám dostává brožura, která Vám pomůže lépe pochopit a upevnit učivo **Ameriky**. Brožura je členěna na několik částí. V úvodu naleznete základní informace o kontinentu. Poté následuje pracovní list o zajímavostech Ameriky. Hlavní částí brožury jsou ovšem slepé mapy, do kterých budete vyznačovat jednotlivé geografické pojmy. Pojmy jsou členěny na povinné (pro všechny) a dobrovolné (pro zájemce).

Mgr. Jan Kletečka



ZÁKLADNÍ INFORMACE

Amerika je jedním z pěti kontinentů naší planety. Je jediným kontinentem, jehož celé území leží na západní polokouli. T radičním datem objevení Ameriky je rok 1492, kdy u břehů světadílu přistála flotila vedená Kryštofem Kolumbem. S velkou pravděpodobností však vstoupili na americkou půdu jako první Vikingové, a to již o přibližně 500 let dříve.


Z geografického hlediska rozlišujeme **Severní, Střední a Jižní Ameriku**, které od sebe dělí Tehuantepecká, respektive Panamská šíje. Západní pobřeží Ameriky omývá Tichý oceán, východní pobřeží Ameriky potom Atlantský oceán. Na severu zasahuje Amerika také do Severního ledového oceánu. Amerika pokrývá 8,3 % povrchu Země (28,4 % pevniny) a žije v ní okolo 14 % lidské populace (950 milionů).

Západním pobřežím celého amerického kontinentu prostupuje vysoké pohoří. V Severní Americe toto pohoří nazýváme **Kordillery**, v Jižní Americe **Andy**. Na východním pobřeží Severní Ameriky se táhne 2300 kilometrů dlouhé **Appalačské pohoří**. Amerika má mnoho řek s velkým povodím. Největší povodí v Jižní Americe má řeka **Amazonka**, která je zároveň nejdelší řekou na naší Zemi. Největší povodí v Severní Americe a druhé největší na světě má řeka **Mississippi**.



PRACOVNÍ LIST

1) Vybarvi vlajku Kanady:



2) Vylušti následující osmisměrku:

M	A	C	K	E	N	Z	I	E	S	A
I	I	N	O	S	L	E	N	P	O	R
S	J	S	A	L	B	A	N	Y	E	K
S	N	N	S	É	O	S	T	Á	T	A
O	Y	A	E	I	A	R	M	E	Y	N
U	R	I	K	T	S	C	A	K	U	S
R	E	D	É	E	T	S	K	D	K	A
I	A	A	R	A	G	A	I	N	O	S
N	R	E	V	E	S	N	L	P	N	A
CH	U	R	CH	I	L	L	D	P	P	A
S	V	V	A	V	Ř	I	N	C	E	I

Pojmy k vyškrtání:

Albany, Arkansas, Colorado, Churchill,
Mackenzie, Mississippi, Nelson, Niagara,
Platte, Red, Severn, Snake, Sv. Vavřince,
Yukon, Missouri

Tajenka:

3) Poznej americkou památku:



SEZNAM POJMŮ

(SEVERNÍ AMERIKA)

OSTROVY:

- 🌳 Kuba
- 🌳 Grónsko
- 🌳 Baffinův ostrov
- 🌳 Havajské ostrovy

POLOOSTROVY:

- 🌳 Florida
- 🌳 Aljaška
- 🌳 Yucatán
- 🌳 Labrador
- 🌳 Kalifornský pol.

POHOŘÍ:

- 🌳 Kordillery
- 🌳 Skalnaté hory
- 🌳 Sierra Nevada
- 🌳 Appalačské pohoří

HORY:

- 🌳 Denali
- 🌳 Popocatepetl

NÍŽINY:

- 🌳 Arktická nížina
- 🌳 Pobřežní nížina
- 🌳 Atlantská nížina
- 🌳 Mississippská nížina

POUŠTĚ:

- 🌳 Velká pánev

NÁRODNÍ PARKY:

- 🌳 Yellowstone
- 🌳 Údolí smrti
- 🌳 Sequoia

MOŘE:

- 🌳 Karibské moře

ÚŽINY:

- 🌳 Panamská šíje
- 🌳 Beringův průliv
- 🌳 Tehuantepecká šíje

ZÁLIVY:

- 🌳 Mexický záliv
- 🌳 Hudsonův záliv

ŘEKY:

- 🌳 Colorado
- 🌳 Mackenzie
- 🌳 Mississippi
- 🌳 Rio Grande
- 🌳 Řeka sv. Vavřince

JEZERA:

- 🌳 Erijské jezero
- 🌳 Hořejší jezero
- 🌳 Jezero Ontario
- 🌳 Huronské jezero
- 🌳 Velké Solné jezero
- 🌳 Michiganské jezero

KAŇONY:

- 🌳 Velký kaňon

VODOPÁDY:

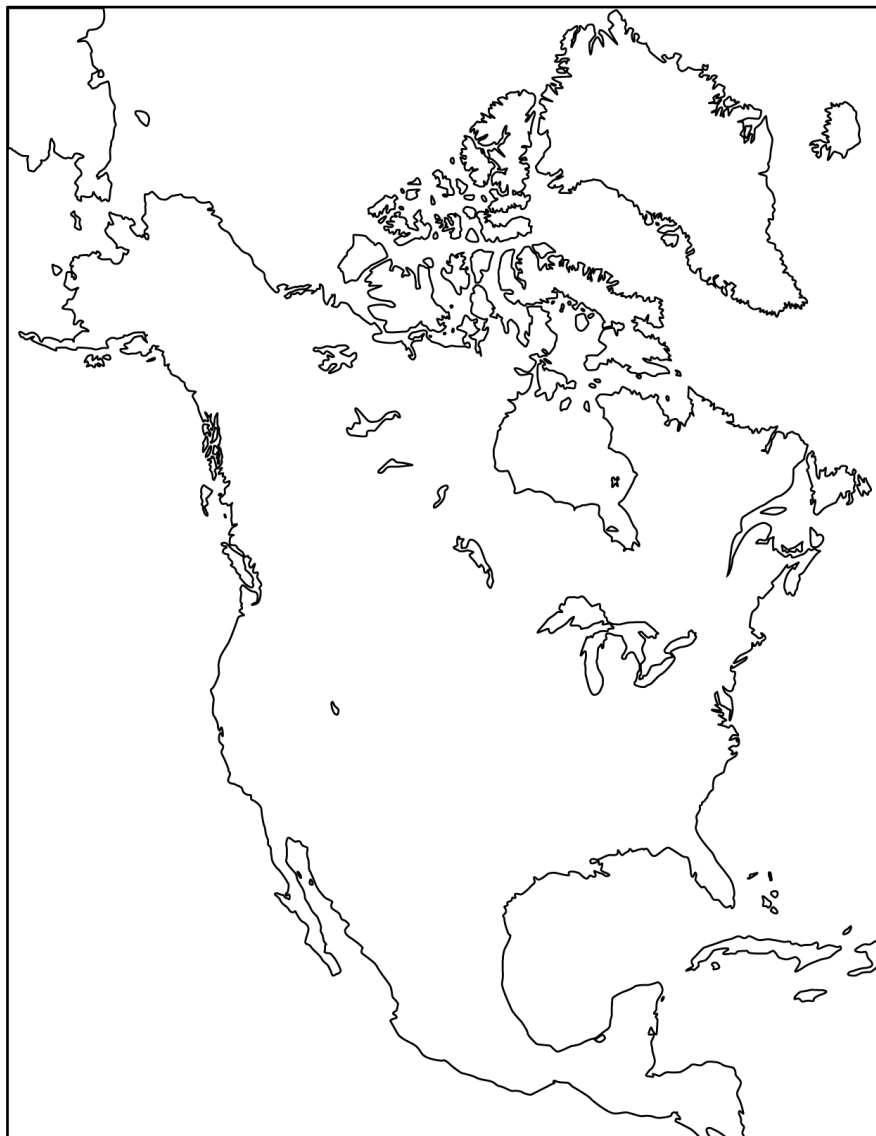
- 🌳 Niagarské vodopády

DOBROVOLNÉ:

- 🌳 Mt. Rainier
- 🌳 Aljašské hory
- 🌳 Newfoundland
- 🌳 Baffinův ostrov
- 🌳 Baffinův ostrov
- 🌳 Baffinovo moře
- 🌳 Mexická plošina
- 🌳 Sargasové moře
- 🌳 Beaufortovo moře
- 🌳 Kaskádové pohoří
- 🌳 Brooksovo pohoří
- 🌳 Velké Otročí jezero
- 🌳 Velké Medvědí jezero

SLEPÁ MAPA

OBEČNĚ ZEMĚPISNÁ MAPA – SEVERNÍ AMERIKA



SEZNAM POJMŮ

(SEVERNÍ AMERIKA)

MĚSTA:

- 🍁 Ottawa
- 🍁 Toronto
- 🍁 Calgary
- 🍁 Montreal
- 🍁 Edmonton
- 🍁 Vancouver
- 🍁 New York
- 🍁 Boston
- 🍁 Dallas
- 🍁 Atlanta
- 🍁 Detroit
- 🍁 Chicago
- 🍁 Las Vegas
- 🍁 Los Angeles
- 🍁 San Francisco
- 🍁 Washington, D.C.
- 🍁 Ciudad de México

STÁTY:

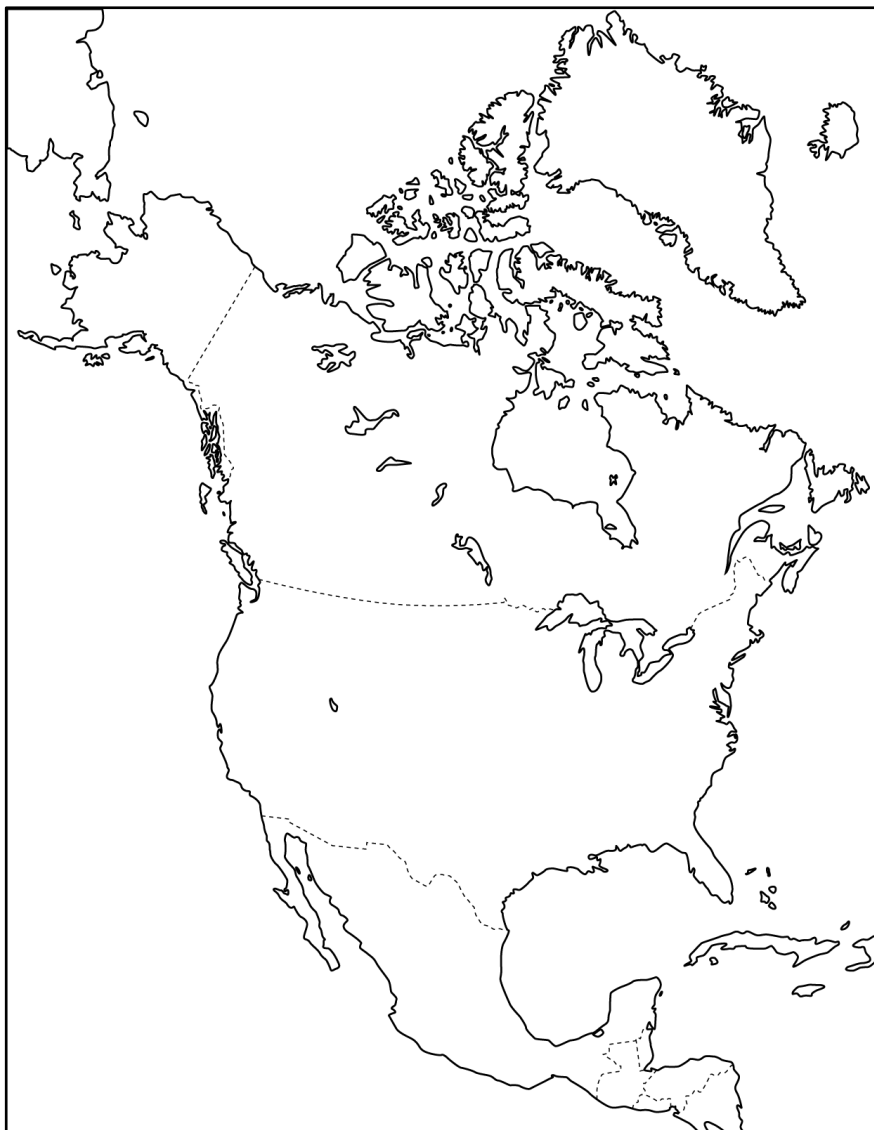
- 🍁 Spojené státy americké
- 🍁 Kanada
- 🍁 Mexiko
- 🍁 Belize
- 🍁 Kuba
- 🍁 Panama
- 🍁 Jamajka
- 🍁 Salvador
- 🍁 Kostarika
- 🍁 Honduras
- 🍁 Nikaragua
- 🍁 Guatemala

DOBROVOLNÉ:

- 🍁 Quebec (*město*)
- 🍁 Philadelphia
- 🍁 Pittsburgh
- 🍁 Miami
- 🍁 Phoenix
- 🍁 Houston
- 🍁 Cleveland
- 🍁 Belmopan
- 🍁 Guatemala (*město*)
- 🍁 Tegucigalpa
- 🍁 San José
- 🍁 Managua
- 🍁 Panama (*město*)
- 🍁 San Salvador
- 🍁 Havana
- 🍁 Portoriko
- 🍁 Bahamy
- 🍁 Bermudy

SLEPÁ MAPA

POLITICKÁ MAPA – SEVERNÍ AMERIKA



SEZNAM POJMŮ

(JIŽNÍ AMERIKA)

OSTROVY:

- 🌳 Galapágy
- 🌳 Ohňová země

POHOŘÍ:

- 🌳 Andy
- 🌳 Brazilská vysočina
- 🌳 Guyanská vysočina

HORY:

- 🌳 Aconcagua
- 🌳 Chimborazo

NÍŽINY:

- 🌳 Laplatská nížina
- 🌳 Amazonská nížina

POUŠTĚ:

- 🌳 Atacama

ÚŽINY:

- 🌳 Panamský průplav

ŘEKY:

- 🌳 Paraná
- 🌳 Orinoco
- 🌳 Paraguay
- 🌳 Amazonka

JEZERA:

- 🌳 Titicaca
- 🌳 Maracaibo

VODOPÁDY:

- 🌳 Iguazu
- 🌳 Salto Ángel (*Angel*)

VODNÍ NÁDRŽE:

- 🌳 Itaipu

DOBROVOLNÉ:

- 🌳 Drakeův průliv
- 🌳 Orinocká nížina
- 🌳 Magalhãesův průliv

SLEPÁ MAPA

OBEČNĚ ZEMĚPISNÁ MAPA – JIŽNÍ AMERIKA



SEZNAM POJMŮ

(JIŽNÍ AMERIKA)

MĚSTA:

- 🇨🇵 Quito
- 🇨🇵 Lima
- 🇨🇵 Bogotá
- 🇨🇵 Brasília
- 🇨🇵 Caracas
- 🇨🇵 Santiago
- 🇨🇵 São Paulo
- 🇨🇵 Montevideo
- 🇨🇵 Buenos Aires
- 🇨🇵 Rio de Janeiro

DOBROVOLNÉ:

- 🇨🇵 Sucre
- 🇨🇵 La Paz
- 🇨🇵 Cayenne
- 🇨🇵 Asunción
- 🇨🇵 Paramaribo
- 🇨🇵 Georgetown

STÁTY:

- 🇨🇵 Peru
- 🇨🇵 Chile
- 🇨🇵 Bolívie
- 🇨🇵 Brazílie
- 🇨🇵 Ekvádor
- 🇨🇵 Guyana
- 🇨🇵 Surinam
- 🇨🇵 Uruguay
- 🇨🇵 Paraguay
- 🇨🇵 Kolumbie
- 🇨🇵 Argentina
- 🇨🇵 Venezuela
- 🇨🇵 Francouzská Guyana

SLEPÁ MAPA

POLITICKÁ MAPA – JIŽNÍ AMERIKA



ZAJÍMAVOSTI

Americká „NEJ“:

- 🦏 **Nejvyšší hora:** Aconcagua = 6 959 m. n. m. (**Andy**)
- 🦏 **Nejdelší řeka:** Amazonka = 6 992 km
- 🦏 **Největší ostrov:** Grónsko = 2 166 086 km²
- 🦏 **Největší jezero:** Hořejší jezero = 82 100 km²
- 🦏 **Nejnižší bod:** Laguna del Carbón = -105 m. n. m.
- 🦏 **Největší stát:** Kanada = 9 984 670 km²
- 🦏 **Největší poloostrov:** Labradorský poloostrov = 1 320 000 km²
- 🦏 **Nejlidnatější stát:** Spojené státy americké = 322 369 319 (**k roku 2016**)
- 🦏 **Největší město:** Ciudad de México = 20 137 152 obyvatel (**k roku 2010**)



Jméno: